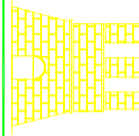

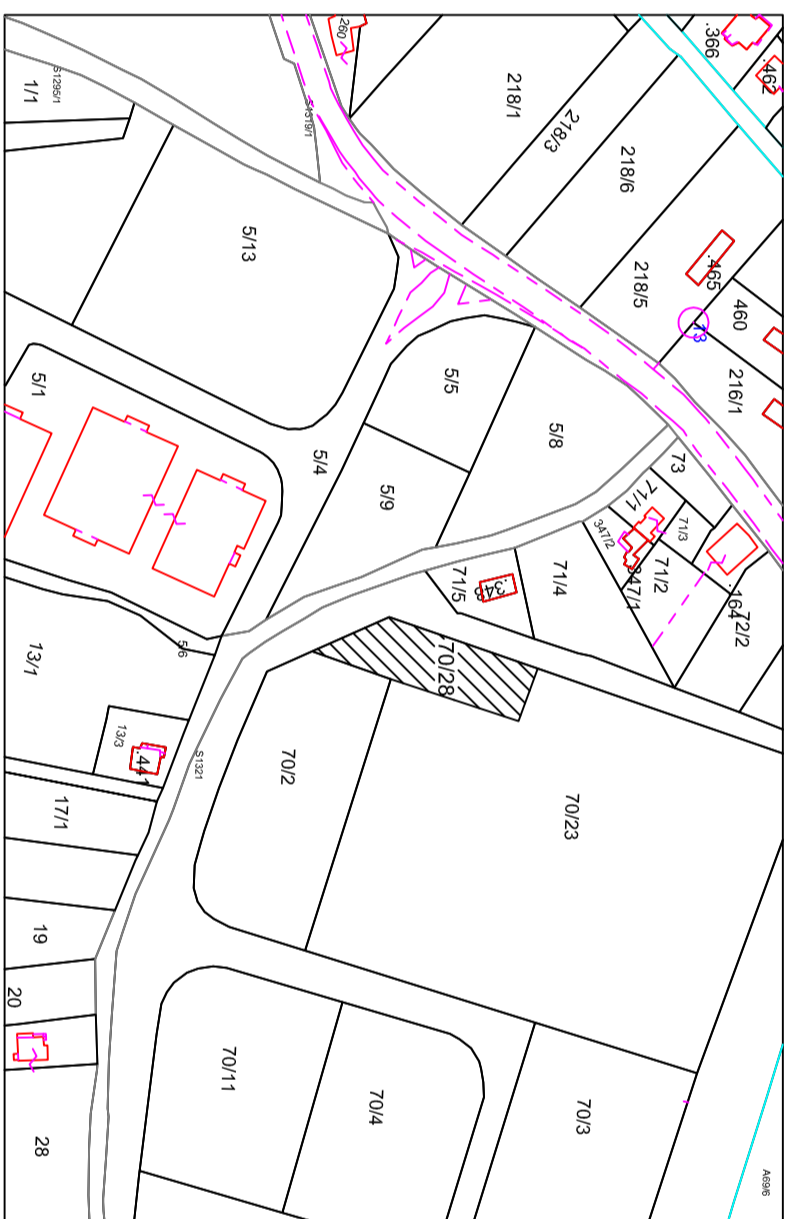
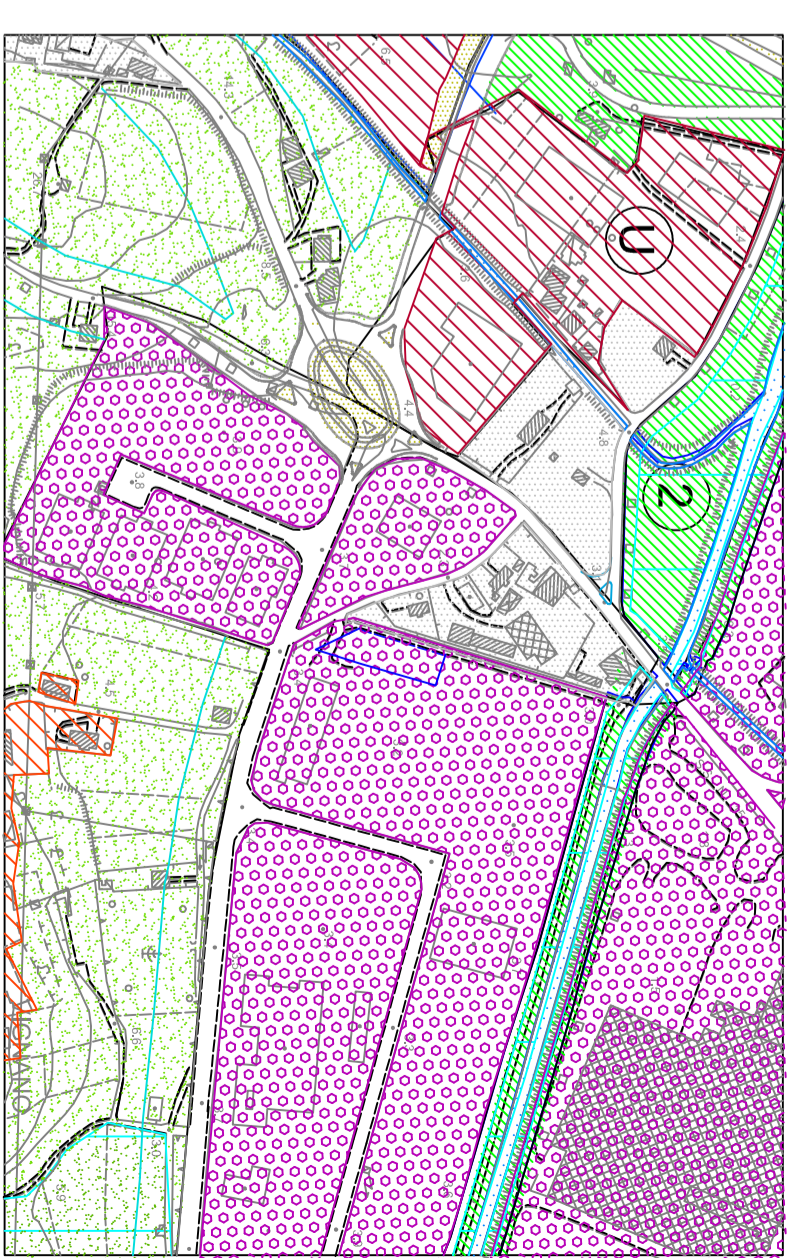


<b>COMUNE DI MUGGIA</b>		
SERVIZIO AMBIENTE E SVILUPPO ENERGETICO		
<b>STUDIO DI FATTIBILITA'</b> PER IL PROGETTO INTEGRATIVO DEL CENTRO DI RACCOLTA COMMUNALE IN LOC. VIGNANO		TAV. 2
ELABORATO GRAFICO INQUADRAMENTO MAPPE E COROGRAFIA		
DISEGNO E RILIEVO: GEOM. M. ZUPPIN DATA CONSEGNA	IL PROGETTISTA: GEOM. M. ZUPPIN DOTT. D. DEL CORE	IL RESPONSABILE: ARCH. A. CAPPIELLO
DATA AGGIORNAMENTO		
COMUNE DI MUGGIA PIAZZA MARCONI 1 34015 MUGGIA TEL. 040 3360111 FAX 040 330202		

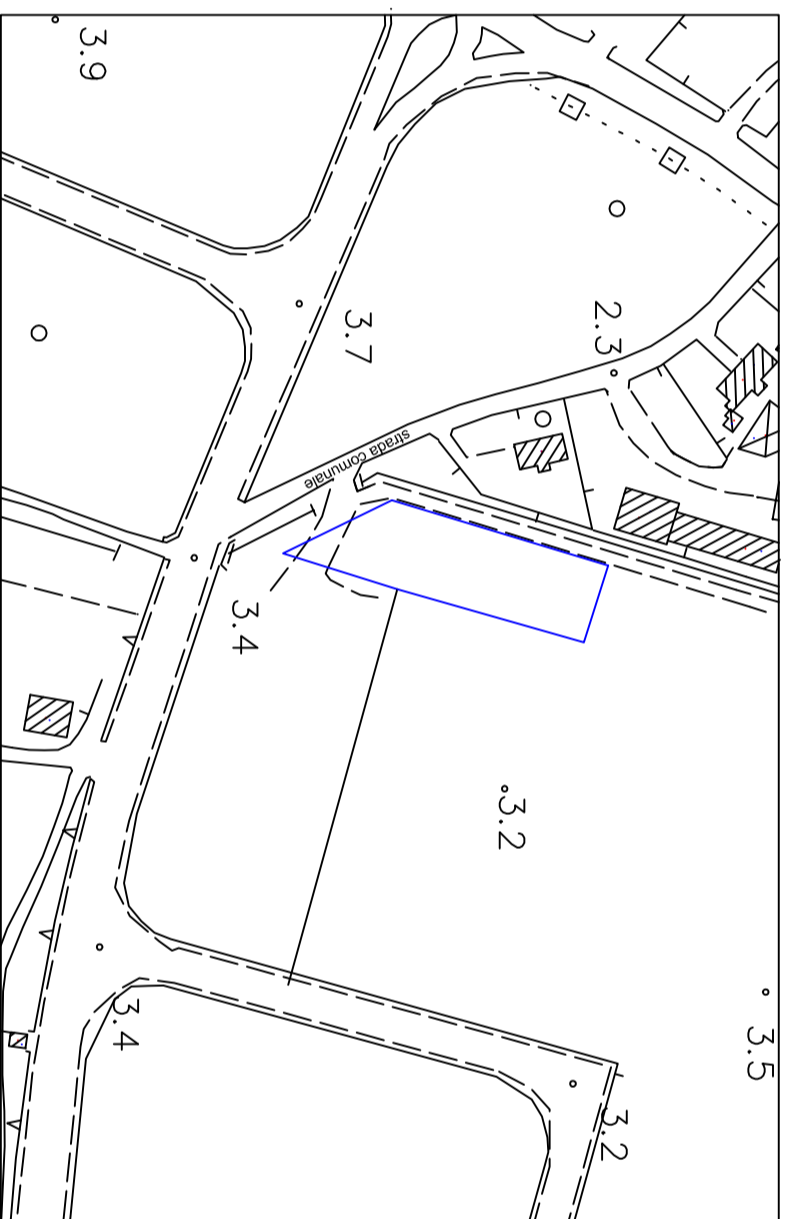
ESTRATTO MAPPA CATASTALE DEL C.C. DI PLAVIA MONTEDORO  
F.M. 1-6 SCALA 1 : 2880



ESTRATTO DELLA VARIANTE GENERALE AL P.R.G. COMUNALE VIGENTE  
TAV. P14 - ZONIZZAZIONE  
SCALA 1. 5000



ESTRATTO DELLA CARTA TECNICA REGIONALE  
SCALA 1 : 2000



ESTRATTO DELLA VARIANTE GENERALE AL P.R.G. COMUNALE VIGENTE  
TAV. A6 - VINCOLI E DEMANI  
SCALA 1 : 5000

